















LEGENDA

- | | |
|---|---|
|  | VNITŘNÍ KOMUNIKACE - ASFALTOVÝ KRYT - 140 m ² |
|  | PARKOVACÍ STÁNÍ - ZÁMKOVÁ DLAŽBA ČERVENÁ - 164 m ² |
|  | VAROVNÝ PÁS Š. 400 MM - RELIÉFNÍ ZÁMKOVÁ DLAŽBA - 1,20 m ² |
|  | CHODNÍK - ZÁMKOVÁ DLAŽBA ŠEDÁ - 23 m ² |
|  | TERÉNNÍ ÚPRAVY - 65 m ² |
|  | HRANY PLOCH |
|  | VODOROVNÉ DOPRAVNÍ ZNAČENÍ - V10f |
|  | OSA VNITŘNÍ KOMUNIKACE PARKOVIŠTĚ |
|  | STÁVAJÍCÍ SÍTĚ NN - ČEZ |
|  | STÁVAJÍCÍ DEŠŤOVÁ KANALIZACE - SČVK |
|  | STÁVAJÍCÍ VEDENÍ VODOVODU - SČVK |
|  | STÁVAJÍCÍ SÍTĚ RIO MEDIA |
|  | STÁVAJÍCÍ VEDENÍ TEPLOVODU |
|  | NOVÉ NÁPOJENÍ NA DEŠŤOVOU KANALIZACI - POUŽITA KG DN 1 |

PŘESNÉ VYZNAČENÍ VŠECH PODZEMNÍCH VEDENÍ A ZAŘÍZENÍ NA POVRCHU ZAJISTI INVESTOR PODLE ZÁKONA č. 200/94 Sb. (ZÁKON O ZEMĚMĚŘÍSTVÍ), VČETNĚ POZDEJŠÍCH ZMĚNÍ.
POLOHA INŽENÝRSKÝCH SÍTÍ NA VÝKRESE JE ZAKRESLENA POUZE ORIENTAČNĚ.

INVESTOR: MĚSTO ŠLUKNOV NÁMĚSTÍ MÍRU 1 407 77 ŠLUKNOV		GENERALNÍ PROJEKTANT: ProProjekt INŽENÝRSKÁ ČINNOST ■ DOZOROVÁNÍ STAVEB www.proprojekt.cz		ProProjekt s.r.o. Komenského 1173 408 01 Rumburk T: 412 332 317 projekce@proprojekt.cz	
ZASTUPCE INVESTORA:		PROJEKTANT ČÁSTII:		AUTORIZACE:	
MÍSTO: K.Ú. ŠLUKNOV P.P.Č.K. 1505/1, 1516/2, 1507, 1505/6		ZODP. PROJEKTANT: ING. JAROSLAV KAREL DATUM: 08/2015 MĚŘÍTKO: 1:250		VYPRACOVAL: ING. JAROSLAV KAREL ČÍSLO ZAKÁZKY: 2015359 STUPEŇ PD: DSP PÁŘE:	
STAVBA: REKONSTRUKCE SÍDLIŠTĚ VE ŠLUKNOVĚ - SO 115 - PARKOVIŠTĚ, SÍDLIŠTĚ III.					
PROJEKTOVÁ ČÁST: C. STAVEBNÍ ČÁST					
VÝKRES: SITUACE STAVBY		ČÍSLO VÝKRESU: C.		REVIZE: 1.2.1.	